

Inhalt

PORTRÄT

Einstimmung	8
Geografische Lage.....	10
Geologie u. Oberflächengestalt ..	11
Klima und Wetter	15
Flora und Fauna	18
– Die Pflanzenwelt	18
– Die Tierwelt	21
– Die Vogelkolonien	22
– Die Brutvögel der Färöer	25
Geschichte und Gegenwart	28
Wirtschaft	36
Religion	38
Kunst und Kultur	40
– Bildende Kunst	40
– Literatur	42
– Musik	43
– Kettentanz	45
– Trachten	46
Essen und Trinken	47
Die färöische Sprache	50
– Mini-Lexikon für den Alltag	51
– Kuriosa und Spezialitäten	53

INSELROUTEN

TÓRSHAVN	56
Information	57
Stadtspaziergänge	57
Sehenswert / Adressen	68
Unterkunft	69
Essen und Trinken	70
Info-Mix / Weiterreise	72

STREYMOY	74
Route 1: von Tórshavn nach Kirkjubøur	74
Route 2: von Tórshavn nach Vestmanna	80
Route 3: von Tórshavn nach Tjørnuvík	85
Streymoy im Überblick	90
EYSTUROY	92
Route 4: von Oyrarbakki nach Oyndarfjørður	92
Route 5: von Fuglafjørur nach Rituvík	98
Eysturoy im Überblick	104
VÁGAR	108
Route 6: von Vágatunnilin nach Gásadalur	108
Vágur im Überblick	114
MYKINES	117
Unterwegs auf Mykines	118
Mykines im Überblick	121
NORDINSELN	122
Route 7: von Klaksvík nach Viðareiði	123
Route 8: Hvannasund – Svínoy – Fugloy	129
Route 9: von Klaksvík nach Trøllanes	132
Nordinseln im Überblick	135
NÓLSOY	138
Unterwegs auf Nólsoy	138
Nólsoy im Überblick	140
HESTUR	143
KOLTUR	145








SANDOY	147	Wanderung 7: Eysturoy	
Route 10: Skopun–Dalur	147	– Das Höchste der Gefühle	203
Sandoy im Überblick	149	Wanderung 8: Eysturoy	
SKÚVOY	151	– Zur Taufe nach	
STÓRA DÍMUN	152	Oyndarfjørður	205
LÍTLA DÍMUN	155	Wanderung 9: Vágar	
SUÐUROY	156	– Auf alten Pfaden zu	
Route 11: von Tvøroyri nach		verlassenen Siedlungen	208
Sumba	158	Wanderung 10: Mykines	
Route 12: von Trongisvágur		– Unter Papageitauchern	218
nach Sandvík	167	Wanderung 11: Borðoy	
Suðuroy im Überblick	170	– Erste demokratische Formen in	
WANDERUNGEN	173	monumentaler Umgebung ..	221
ABC DER WANDERER	175	Wanderung 12: Kalsoy	
AUF DEM RECHTEN WEG	180	– Das hohe C der Blockflöte ...	223
Wanderung 1: Streymoy		Wanderung 13: Nólsoy	
– Auf patriotischen Wegen		– Über die Langabrekka	
ins Mittelalter	182	zum ältesten Leuchtturm	
Wanderung 2: Streymoy		der Färöer	225
– Kontraste: von der Hauptstadt		Wanderung 14: Suðuroy	
zum Einsiedlerhof	184	– Die Bucht der Seehunde	228
Wanderung 3: Streymoy		PRAKTISCHER TEIL ..	233
– Von Vestmanna		VOR DER REISE	234
zur alten Walbucht	188	Information	234
Wanderung 4: Streymoy		Botschaften	235
– Über den Húsadalsskarð		Einreisebestimmungen	235
zum Lachssee	192	Geld	235
Wanderung 5: Streymoy		Klima und Reisezeit	236
– Färöer von der schönsten		Kleidung	236
Seite	196	Gesundheit	236
Wanderung 6: Streymoy		Körperbehinderte	237
– Im Spiel der Gezeiten	201	Karten	237
		ANREISE	238
		Mit dem Schiff	238
		Mit dem Flugzeug	238

UNTERWEGS IM ARCHIPEL..	239	Im Notfall	251
Transport	239	FERIEN AKTIV	253
– Mit eigenem Fahrzeug	239	Angeln	253
– Mit Bus und Fähre	240	Rad fahren	253
– Mit dem Helikopter	244	Reiten	254
– Mit dem Taxi	244	Schwimmen	254
– Autovermietung	245	Tauchen	255
Unterkunft	245	Wandern	255
– Hotels	245	– Gepäck Rucksackreisende ...	255
– Hostels und Pensionen	245	REGISTER	257
– Bed & Breakfast	246	BILDNACHWEIS	262
– Camping	246		
Praktisches A–Z	247		

INFO FÜR ISLAND-TOURISTEN MIT FÄRÖER-STOPP

Die einzige öffentliche Möglichkeit, Island auf dem Seeweg zu erreichen, bietet die Reederei »Smyril Line« mit der »M/S Norröna« ab Dänemark via Färöer. Ein Stopp auf den Färöern mit späterer Weiterreise ist nicht teurer als die Direktpassage nach Island! In der Hochsaison (etwa 10.6.–25.8.) können Sie sowohl bis Island durchfahren (sofern die »Norröna« dienstags in Dänemark ablegt) als auch die Reise von Sonntagnacht bis Mittwochabend auf den Färöern unterbrechen (sofern das Schiff samstags in Dänemark abfährt); ebenso ist ein einwöchiger Färöer-Aufenthalt (Mi–Mi) möglich, und beides funktioniert auch auf der Rückreise (Fr–So oder Fr–Fr). In der Nebensaison passt der Färöer-Stopp nur Mo–Mo (Hinreise) oder Do–Do (Rückreise).

Als Ausflugsziele auf den Färöern empfehlen sich der kurzen Anfahrt wegen vor allem die Inseln Streymoy, Eysturoy, Vágur und Nólsoy; auch die Nordinseln sind denkbar, seit der Tunnel Norðoyatunnilin Eysturoy und Borðoy miteinander verbindet. Wegen des unsteten Wetters sollte man sich während eines Kurzaufenthalts von keinem Transfer mit Helikopter (und selbst Fähre) abhängig machen. Zu entdecken und wandern gibt es auf den empfohlenen Inseln genug. Alle Routen und Wanderungen, die wir in diesem Sinne anraten, sind im Buch mit einem Island-Symbol gekennzeichnet:

Besuch der Hauptstadt Tórshavn		56–72
6 Routen auf den Inseln Streymoy, Eyturoy und Vágur		74–116
Besuch der Nordinseln Borðoy, Kunoy und Viðoy		122–129
Besuch der Insel Nólsoy		138–142
8 Wanderungen auf den Inseln Streymoy und Eysturoy		182–207
Wanderung auf der Insel Borðoy		221–223
Wanderung zum Leuchtturm auf der Insel Nólsoy		225–228

specials Färöer



– eine Auswahl

Das Wetter erfordert Geduld: Land of Maybe	17
Papageitaucher und Basstöpel : Protagonisten der Vogelwelt	27
Kultur, Kultur: Literaturtipps und Musikfestivals	43/45
Färöische Küchen : Kulinarisches im Nordostatlantik	48
Sprachliche Kuriosa und Spezialitäten: Tórshavn gleich Havn	53
Hafen des Thor : Die Hauptstadt der 18 Inseln	56
Färöische Geschichte: Thing und Nationalfeiertag	62
Postverk Føroyar : Mehr als 750 Färöer-Briefmarken	73
Im längsten Tal der Färöer: Abstecher nach Saksun	87
Risin und Kellingin : Der Riese und das Trollweib	89
Fußballgeschichte: Den Großen ein Bein stellen	103
Wem die Färinger ihre Sonderbuchstaben verdanken	109
Barbara – das schöne Biest : Oft erzählt und zweifach verfilmt	113
Warum Paare Mykines nur gemeinsam besuchen sollten	117
Im Reich der Sagen und Legenden: Der Basstöpel ist gut	120
Klaksvík : Ein bisschen sticheln gegen die Hauptstädter	126
Am Strand von Kalsoy: Die Sage um das Robbenmädchen	133
Nationalheld Nólsoyar Páll : Verschollen auf dem Meer	139
Wo die Wikinger einst Recht sprachen: Thingplatz Øravík	161
Die färöische Flagge : In der Kirche von Fámjin hängt der Prototyp	162
Mode aus 100 % färöischer Wolle: Sirri, Guðrun & Guðrun	164
Grindadráp, der Grindwalfang : Auf den Inseln kaum umstritten	232